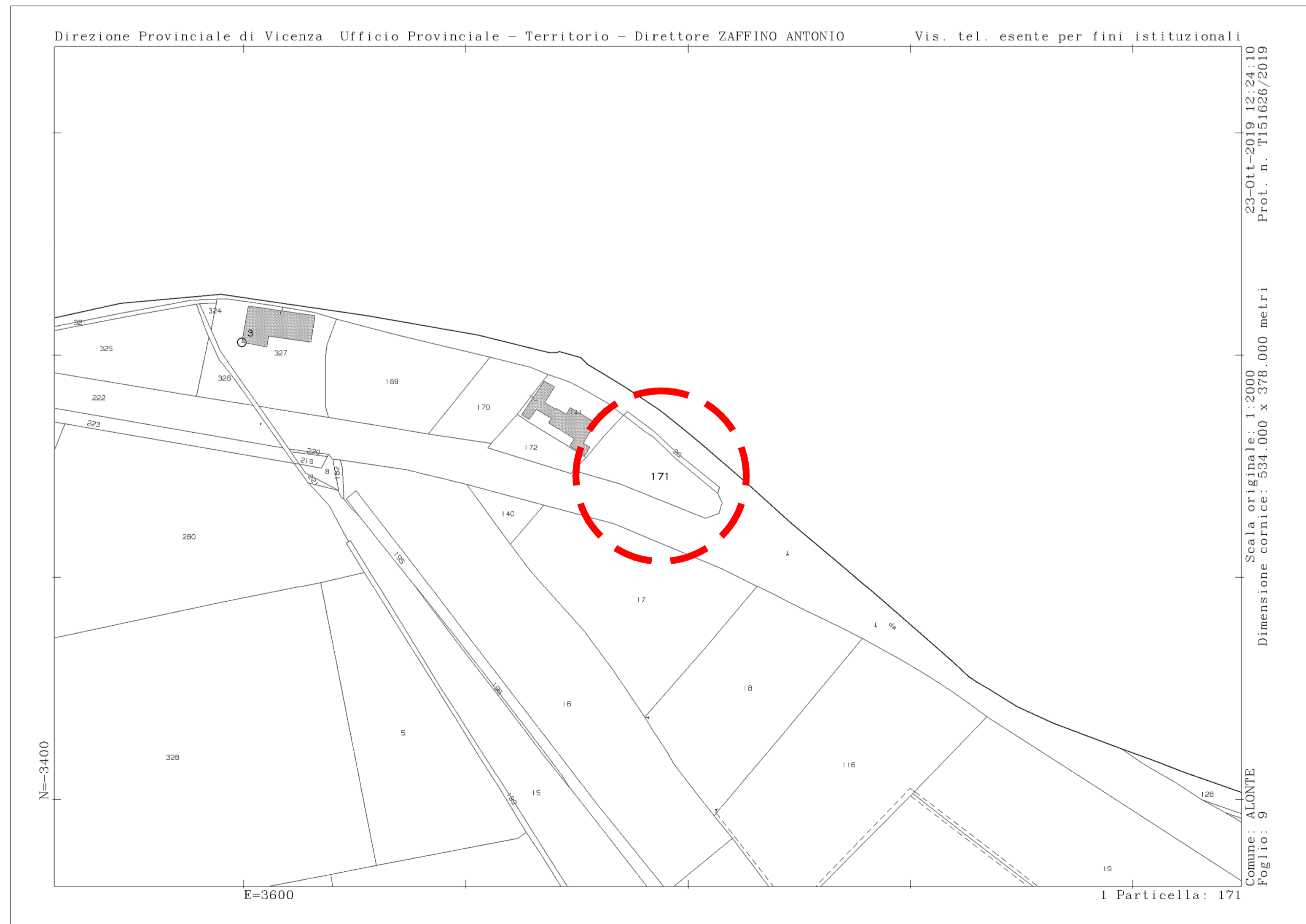
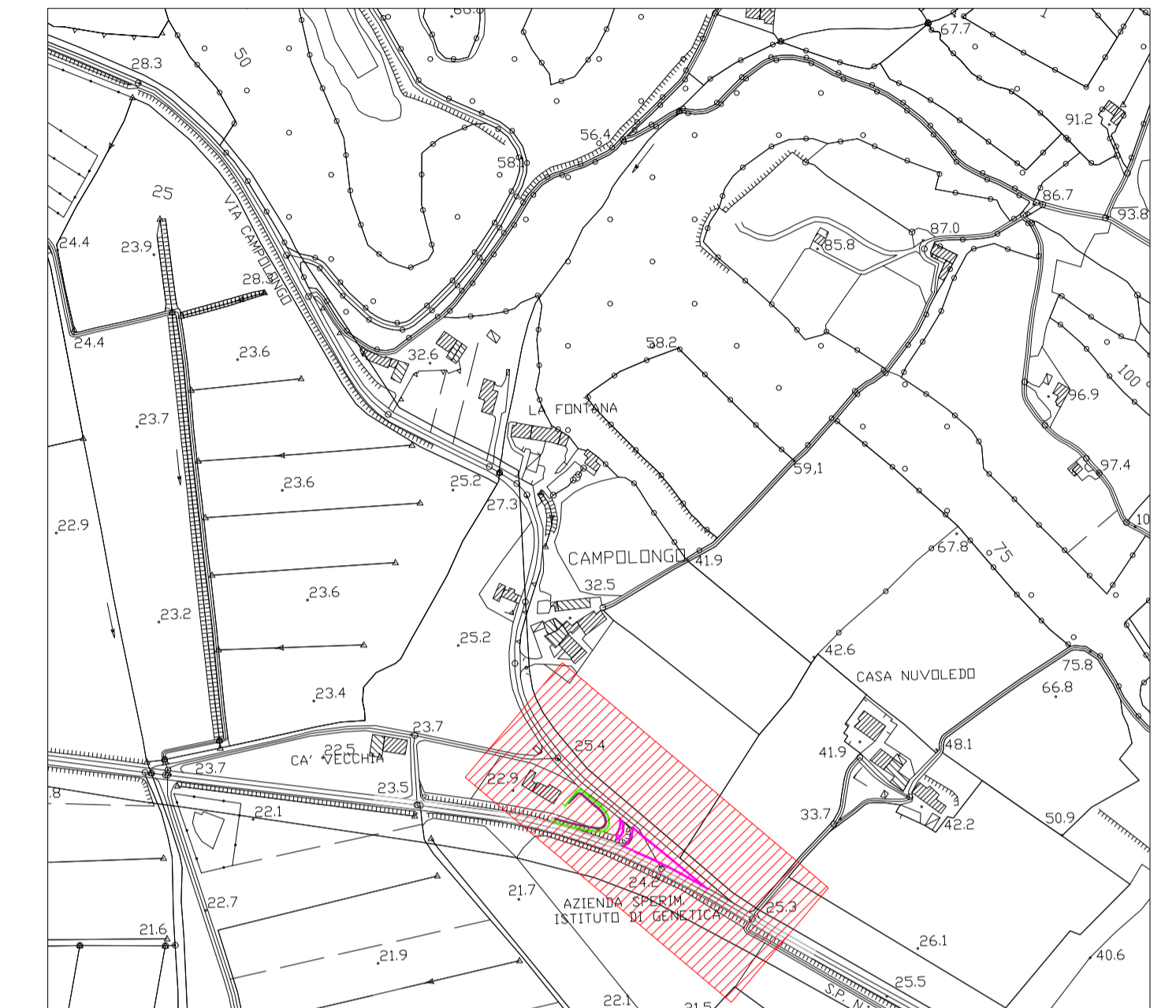



LEGENDA:

Porzione di Mappale 171 da espropriare			
FOGLIO	MAPPALE	AREA MAPPALE	AREA DA ESPROPRIARE
10	171	1259 mq	570,00 mq



PROGETTO DEFINITIVO



LAVORI DI ADEGUAMENTO, A FAVORE DELLA SICUREZZA STRADALE, DELL'INTERSEZIONE A RASO TRA LA STRADA COMUNALE DENOMINATA VIA CAMPOLONGO E LA S.P. N. 125 SAN FELICIANO

ELABORATO		TAVOLA N°				
PLANIMETRIA ESPROPRI		T10				
		SCALA				
		1:500				
Committente	Progettista Responsabile	Responsabile Unico del Procedimento				
Comune di Alonte Piazza Santa Savina, 9 36045 ALONTE (VI) C.F. - P.IVA 00534310248 Tel. 0444 439203 - Fax.0444 835229 protocollo.comune.alonte.vi@pecveneto.it	Ing. Giorgio Valle	Arch. Andrea Dovigo				
COMMESSA	REV. N°	DATA	REDATTO	VERIFICATO	APPROVATO	CODICE ELABORATO
1067_2020	00	07/08/2020	Geom. Fontana	Ing. Scopel	Ing. Valle	10_DG_01_00_00_T10

